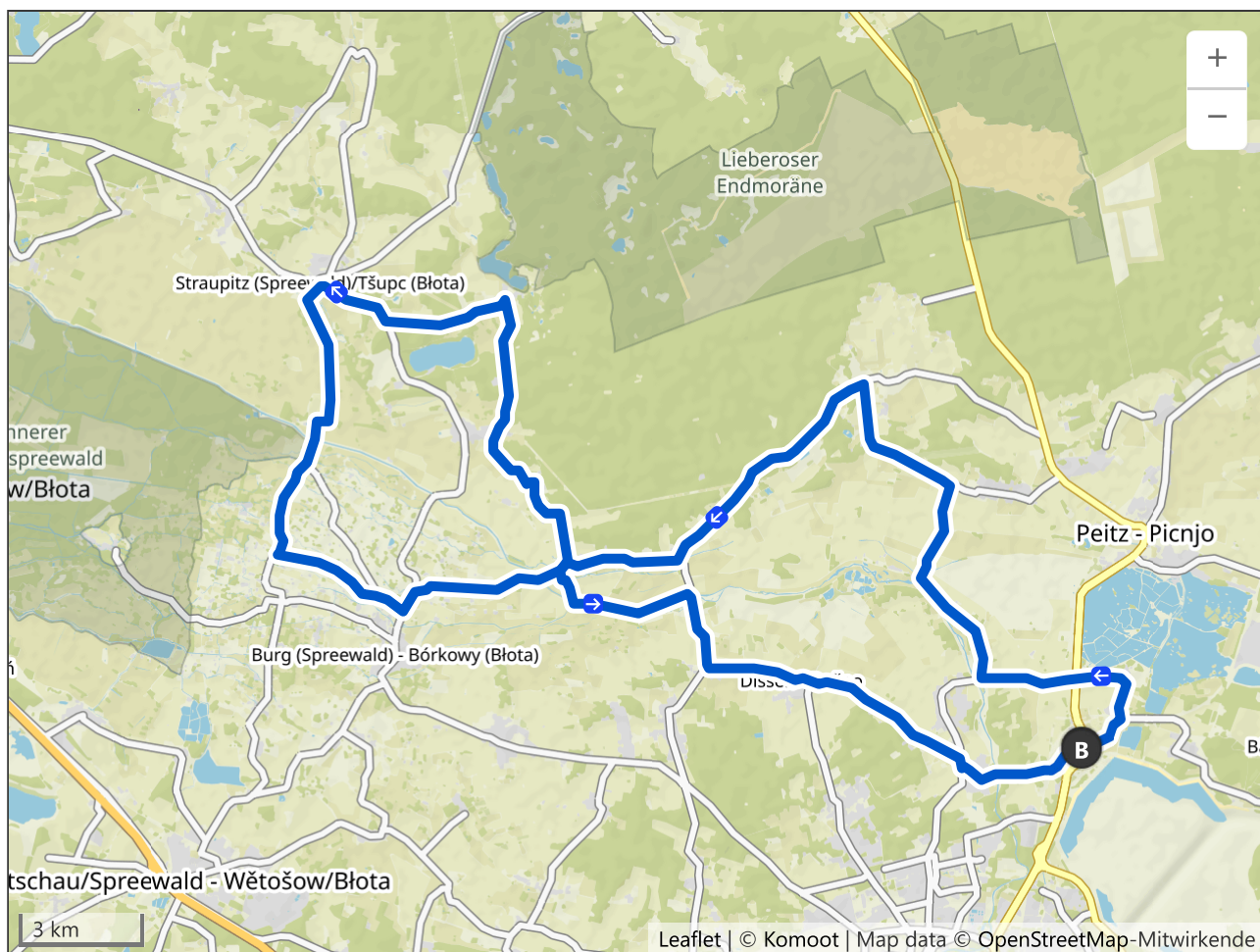




[www.komoot.de/tour/673320130](http://www.komoot.de/tour/673320130)

# RTF WILLMERSDORF 70KM.

**02:49** ↔ **68,5 km** Ø **24,3 km/h** ↗ **160 m** ↘ **160 m**




















- 1. Am Startpunkt in Richtung Nordosten für 86 m – gesamt 86 m


















**Entdecken**   **Routenplaner**

- 
- ↑      3. Geradeaus auf L 473.  
für 1,06 km – gesamt 1,24 km
- 
- ↶      4. Links auf K 7137.  
für 279 m – gesamt 1,52 km
- 
- ↑      5. Geradeaus auf Mauster Dorfstraße, K 7137.  
für 1,36 km – gesamt 2,88 km
- 
- ↑      6. Geradeaus auf K 7137.  
für 554 m – gesamt 3,44 km
- 
- ↑      7. An der Kreuzung auf Straße Geradeaus abbiegen.  
für 2,33 km – gesamt 5,76 km
- 
- ↷      8. Rechts auf Döbbrick-Ost.  
für 1,18 km – gesamt 6,94 km
- 
- ↑      9. Geradeaus auf Maiberg.  
für 1,82 km – gesamt 8,76 km
- 
- ↷      10. Rechts und Maiberg folgen.  
für 200 m – gesamt 8,96 km
- 
- ⚓      11. An der Gabelung links halten und Maiberg folgen.  
für 273 m – gesamt 9,24 km
- 
- ↑      12. Geradeaus auf Straße.  
für 2,00 km – gesamt 11,2 km
- 
- ↶      13. Links auf Hauptstraße, K 7138.  
für 665 m – gesamt 11,9 km
- 
- ↑      14. Geradeaus auf K 7138.  
für 779 m – gesamt 12,7 km
- 
- ↑      15. Geradeaus auf Aue, K 7138.  
für 705 m – gesamt 13,4 km
- 
- ↷      16. Rechts und Aue, K 7138 folgen.  
für 985 m – gesamt 14,4 km
- 
- ↑      17. Geradeaus auf Sand, K 7138.  
für 473 m – gesamt 14,9 km
- 
- ↶      18. Links auf Sand, L 50.  
für 259 m – gesamt 15,1 km
- 
- ↑      19. Geradeaus auf L 50.  
für 419 m – gesamt 15,5 km


















**Entdecken**   **Routenplaner**

- 
-  21. Geradeaus auf Hauptstraße, L 50.  
für 682 m – gesamt 21,2 km
- 
-  22. Rechts auf Schmogrower Straße, L 501.  
für 939 m – gesamt 22,1 km
- 
-  23. Geradeaus auf Dorfstraße, L 501.  
für 1,87 km – gesamt 24,0 km
- 
-  24. Links und Dorfstraße, L 501 folgen.  
für 178 m – gesamt 24,2 km
- 
-  25. Geradeaus auf Burger Straße, L 501.  
für 81 m – gesamt 24,3 km
- 
-  26. Scharf links auf Nebenstraße.  
für 41 m – gesamt 24,3 km
- 
-  27. Turn around und Nebenstraße folgen.  
für 35 m – gesamt 24,3 km
- 
-  28. Turn around auf Burger Straße, L 501.  
für 265 m – gesamt 24,6 km
- 
-  29. Links auf Byhleguhrer Straße.  
für 1,21 km – gesamt 25,8 km
- 
-  30. Links und Byhleguhrer Straße folgen.  
für 325 m – gesamt 26,1 km
- 
-  31. Geradeaus auf Saccasner Straße.  
für 708 m – gesamt 26,8 km
- 
-  32. Geradeaus auf Neu Byhleguhre.  
für 173 m – gesamt 27,0 km
- 
-  33. Links und Neu Byhleguhre folgen.  
für 181 m – gesamt 27,2 km
- 
-  34. Rechts und Neu Byhleguhre folgen.  
für 368 m – gesamt 27,6 km
- 
-  35. Links auf Straße.  
für 48 m – gesamt 27,6 km
- 
-  36. Geradeaus auf Neu Byhleguhre.  
für 278 m – gesamt 27,9 km
- 
-  37. An der Gabelung links rechts halten auf Straße.  
für 950 m – gesamt 28,8 km

**Entdecken**   **Routenplaner**

- 
-  39. Links auf Am Kiesschacht.  
für 336 m – gesamt 29,2 km
- 
-  40. Rechts auf Straße.  
für 149 m – gesamt 29,4 km
- 
-  41. Links und Straße folgen.  
für 2,70 km – gesamt 32,1 km
- 
-  42. An der Gabelung links halten und Straße folgen.  
für 35 m – gesamt 32,1 km
- 
-  43. Geradeaus auf Byhlener Dorfstraße.  
für 206 m – gesamt 32,3 km
- 
-  44. Links und Byhlener Dorfstraße folgen.  
für 38 m – gesamt 32,3 km
- 
-  45. Links auf Byhleguhrer Straße.  
für 233 m – gesamt 32,6 km
- 
-  46. Geradeaus auf K 6108.  
für 700 m – gesamt 33,3 km
- 
-  47. An der Gabelung links halten und K 6108 folgen.  
für 77 m – gesamt 33,3 km
- 
-  48. An der Gabelung links rechts halten und K 6108 folgen.  
für 1,98 km – gesamt 35,3 km
- 
-  49. Rechts auf L 51.  
für 1,36 km – gesamt 36,7 km
- 
-  50. Geradeaus auf Cottbuser Straße, L 51.  
für 530 m – gesamt 37,2 km
- 
-  51. An der Kreuzung auf Kirchstraße Links abbiegen.  
für 438 m – gesamt 37,7 km
- 
-  52. An der Kreuzung Links und Kirchstraße folgen.  
für 230 m – gesamt 37,9 km
- 
-  53. Geradeaus auf Radfernweg.  
für 2,90 km – gesamt 40,8 km
- 
-  54. Rechts und Straße folgen.  
für 1,40 km – gesamt 42,2 km
- 
-  55. Leicht rechts auf Ringchaussee, L 513.  
für 2,04 km – gesamt 44,2 km

**Entdecken**   **Routenplaner**

- 
-  57. Links auf Wendenkönigstraße.  
für 2,16 km – gesamt 46,8 km
- 
-  58. Links und Wendenkönigstraße folgen.  
für 811 m – gesamt 47,6 km
- 
-  59. Geradeaus auf Ringchaussee, L 513.  
für 488 m – gesamt 48,1 km
- 
-  60. Links auf Byhleguhrer Straße, L 51.  
für 564 m – gesamt 48,6 km
- 
-  61. Rechts auf Schmogrower Straße, L 501.  
für 2,20 km – gesamt 50,8 km
- 
-  62. Geradeaus auf Burger Straße, L 501.  
für 825 m – gesamt 51,7 km
- 
-  63. An der Gabelung links halten und Burger Straße, L 501 folgen.  
für 660 m – gesamt 52,3 km
- 
-  64. Scharf rechts auf Radfernweg.  
für 375 m – gesamt 52,7 km
- 
-  65. An der Gabelung links rechts halten und Radfernweg folgen.  
für 551 m – gesamt 53,2 km
- 
-  66. An der Gabelung links rechts halten und Radfernweg folgen.  
für 28 m – gesamt 53,3 km
- 
-  67. Links und Radfernweg folgen.  
für 2,94 km – gesamt 56,2 km
- 
-  68. Rechts und Radfernweg folgen.  
für 15 m – gesamt 56,2 km
- 
-  69. Rechts auf L 50.  
für 1,66 km – gesamt 57,9 km
- 
-  70. An der Kreuzung auf Fehrower Straße, L 50 Geradeaus abbiegen.  
für 213 m – gesamt 58,1 km
- 
-  71. Links auf Dorfaue, L 511.  
für 1,35 km – gesamt 59,5 km
- 
-  72. Geradeaus auf Radfernweg.  
für 415 m – gesamt 59,9 km
- 
-  73. Geradeaus auf Hauptstraße, L 511.  
für 790 m – gesamt 60,7 km

**Entdecken**   **Routenplaner**

- 
- ↑      75. Geradeaus auf Dissener Weg.  
für 2,44 km – gesamt 63,9 km
- 
- ↑      76. Geradeaus auf Dissener Straße.  
für 358 m – gesamt 64,2 km
- 
- ↑      77. Geradeaus auf Dissener Weg.  
für 679 m – gesamt 64,9 km
- 
- ↪      78. Rechts auf Schmellwitzer Chaussee.  
für 263 m – gesamt 65,2 km
- 
- ↶      79. Links auf Skadower Schulstraße.  
für 615 m – gesamt 65,8 km
- 
- ↶      80. Links auf Skadower Hauptstraße.  
für 385 m – gesamt 66,2 km
- 
- ↑      81. Geradeaus auf Nebenstraße.  
für 85 m – gesamt 66,2 km
- 
- ↑      82. Geradeaus auf Skadower Wiesenweg.  
für 172 m – gesamt 66,4 km
- 
- ↪      83. Rechts auf Fahrradweg.  
für 959 m – gesamt 67,4 km
- 
- ↶      84. Links auf Am Bahnhof.  
für 88 m – gesamt 67,5 km
- 
- ↪      85. Rechts und Am Bahnhof folgen.  
für 69 m – gesamt 67,5 km
- 
- ⤵      86. An der Gabelung links rechts halten und Am Bahnhof folgen.  
für 196 m – gesamt 67,7 km
- 
- ↶      87. Links auf Dorfstraße.  
für 444 m – gesamt 68,2 km
- 
- ↶      88. Links und Dorfstraße folgen.  
für 141 m – gesamt 68,3 km
- 
- ↗      89. Leicht rechts auf Jahnstraße.  
für 224 m – gesamt 68,5 km
- 
- ↶      90. Links auf Turnweg.  
für 54 m – gesamt 68,6 km

