




48. Internationale Cottbuser Junioren–Etappenfahrt 2025



Junioren-Etappenfahrt

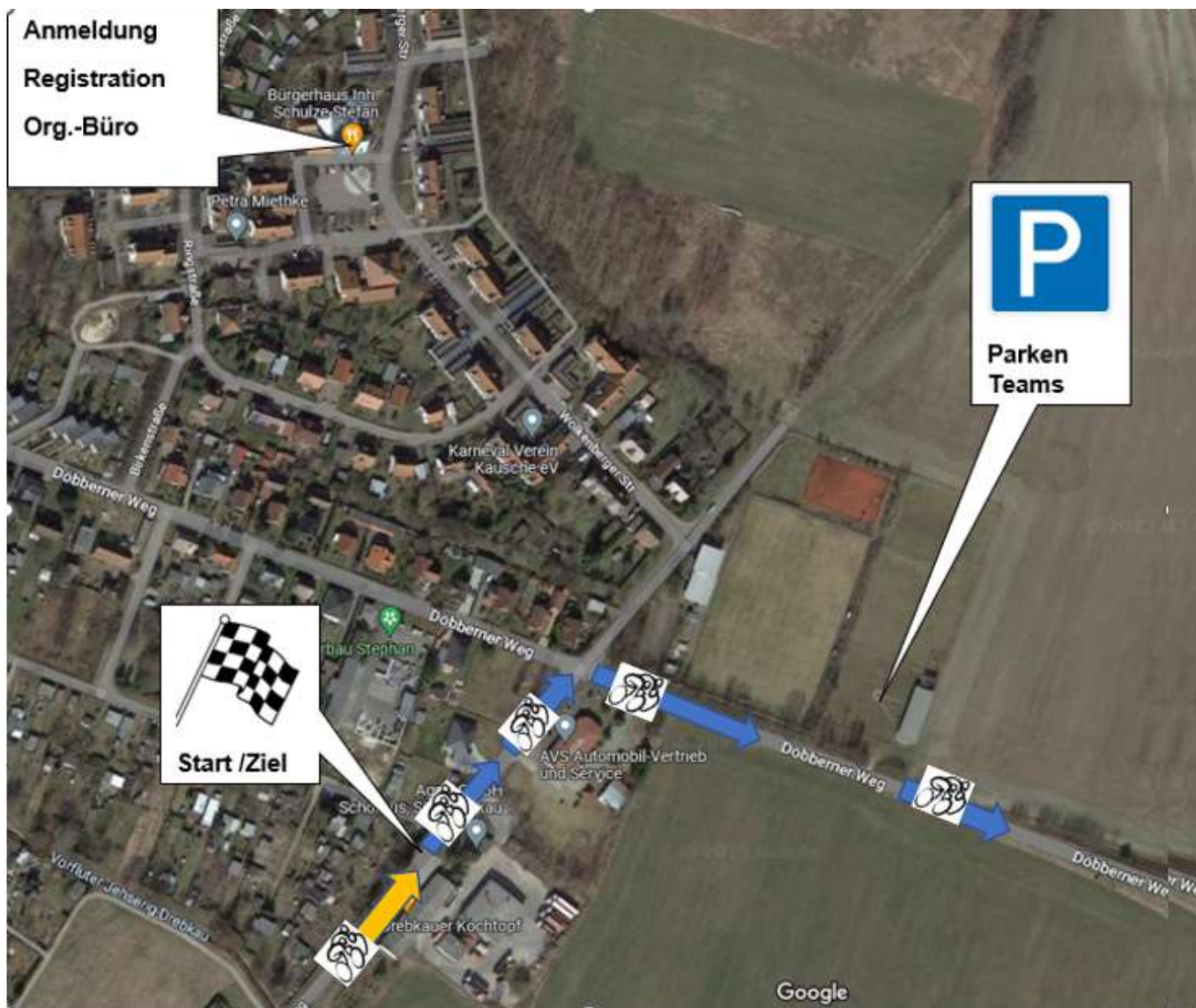


Lageplan Organisation / Key plan of the racing races



48 Internationale Cottbuser-Junioren-Etappenfahrt 2025 4. – 6. April 2025 Cottbus und Umgebung




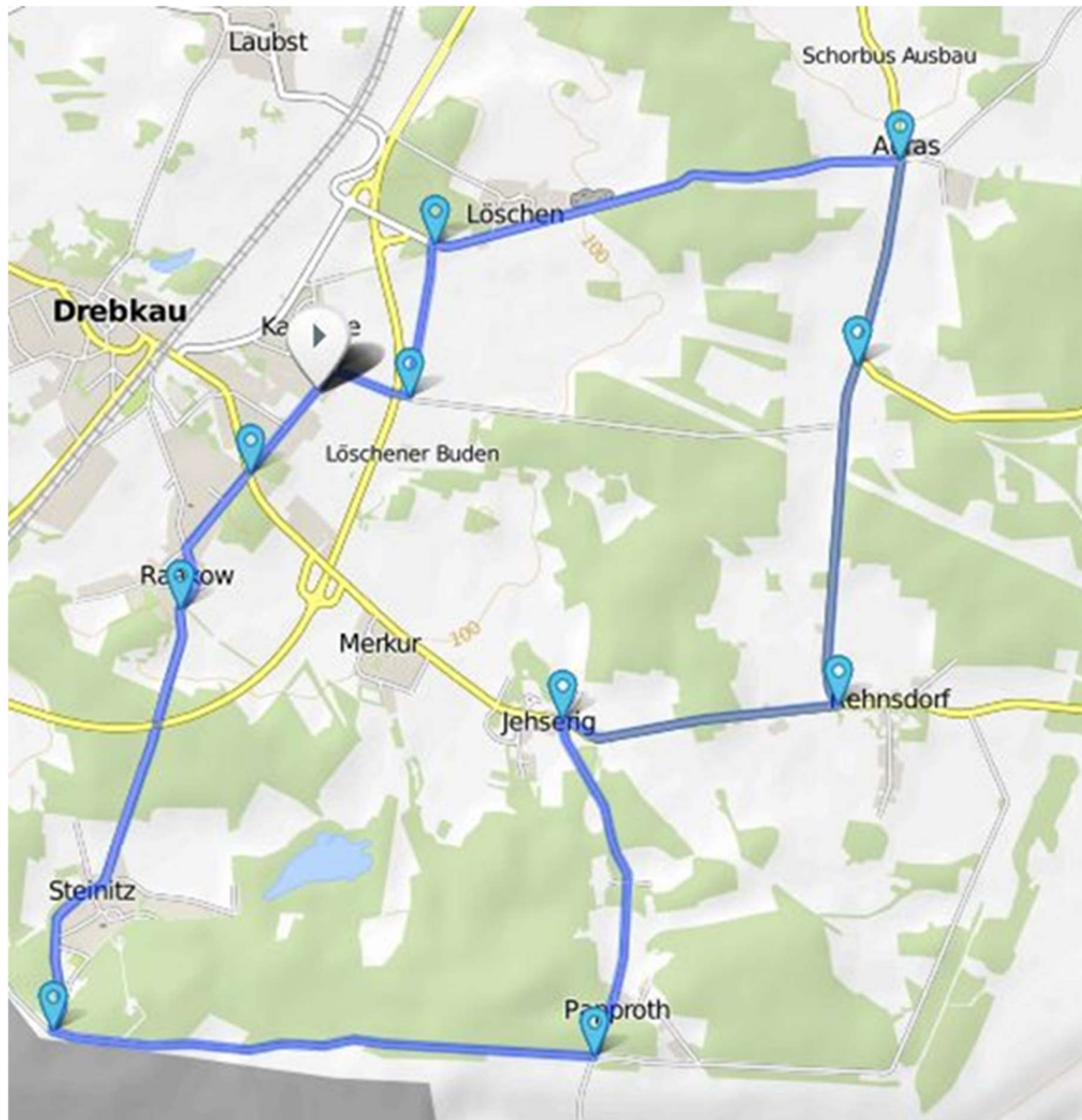


48. Internationale Cottbuser Junioren-Etappenfahrt 2025

4. April 2025 1. Etappe „Rund um Drebkau“

Start 16:30 Uhr, 4 Runden a 19,3 km = 77,2 km

Start / Ziel: Drebkau, Schwarzer Weg





48. Int. Cottbuser Junioren-Etappenfahrt 2025						
Streckenplan-Zeitplan 1. Et. 4.04.2025						
		Ort: Drebkau		Km	Junioren	Junioren
Richtung		Durchschnittsgeschw. in Km/h	Ziel	Start	46,00	39
		Start Agrargenossenschaft Drebkau	77,2	0,0	16:30	16:30
re.	➔ TR	Schwarzer Weg / Rehnsdorfer Weg	77,1	0,1	16:30	16:30
ger.		OA Drebkau	77,0	0,2	16:30	16:30
		Brücke	76,6	0,6	16:30	16:30
li.	➔ TL	Landwirtschaftl. Nutzstraße Ri. Löschen	76,6	0,6	16:30	16:30
re.	➔ TR	Auraser Str.	75,7	1,5	16:31	16:32
ger.		OE Löschen	75,5	1,7	16:32	16:32
ger.		OE Auras	73,0	4,2	16:35	16:36
re.	➔ TR	Richtung Rehnsdorf	72,9	4,3	16:35	16:36
ger.		Abzweig Rehnsdorf/Klein Döbbern	70,2	7,0	16:39	16:40
ger.		OE Rehnsdorf	69,8	7,4	16:39	16:41
re.	➔ TR	Ri. Drebkau	68,5	8,7	16:41	16:43
ger.		OE Jehserig	68,3	8,9	16:41	16:43
li.	➔ TL	Ri. Papproth	68,1	9,1	16:41	16:44
ger.		Papproth	66,5	10,7	16:43	16:46
re.	➔ TR	OA Papproth	65,9	11,3	16:44	16:47
re.	➔ TR	Tagebaustraße Ri. Welzow	64,4	12,8	16:46	16:49
re.	➔ TR	Ri. Drebkau / Steinitz	61,6	15,6	16:50	16:54
ger.		OE Drebkau	59,5	17,7	16:53	16:57
re.	➔ TR	Hauptstraße re. Raakower Str.	59,0	18,2	16:53	16:58
ger.		Raakower Str. / Spremberger Str.	58,4	18,8	16:54	16:58
ger.		Schwarzer Weg / Spremberger Str	58,1	19,1	16:54	16:59
ger.		Sprintwertung	57,9	19,3	16:55	16:59
re.	➔ TR	Schwarzer Weg / Rehnsdorfer Weg	57,8	19,4	16:55	16:59
ger.		OA Drebkau	57,7	19,5	16:55	17:00
		Brücke	57,3	19,9	16:55	17:00
li.	➔ TL	Landwirtschaftl. Nutzstraße Ri. Löschen	57,3	19,9	16:55	17:00
re.	➔ TR	Auraser Str.	56,4	20,8	16:57	17:02
ger.		OE Löschen	56,2	21,0	16:57	17:02
ger.		OE Auras	53,7	23,5	17:00	17:06
re.	➔ TR	Richtung Rehnsdorf	53,6	23,6	17:00	17:06
ger.		Abzweig Rehnsdorf/Klein Döbbern	50,9	26,3	17:04	17:10
ger.		OE Rehnsdorf	50,5	26,7	17:04	17:11
re.	➔ TR	Ri. Drebkau	49,2	28,0	17:06	17:13
ger.		OE Jehserig	49,0	28,2	17:06	17:13
li.	➔ TL	Ri. Papproth	48,8	28,4	17:07	17:13
ger.		Papproth	47,2	30,0	17:09	17:16
re.	➔ TR	OA Papproth	46,6	30,6	17:09	17:17
re.	➔ TR	Tagebaustraße Ri. Welzow	45,1	32,1	17:11	17:19
re.	➔ TR	Ri. Drebkau / Steinitz	42,3	34,9	17:15	17:23
ger.		OE Drebkau	40,2	37,0	17:18	17:26
re.	➔ TR	Hauptstraße re. Raakower Str.	39,7	37,5	17:18	17:27
ger.		Raakower Str. / Spremberger Str.	39,1	38,1	17:19	17:28
ger.		Schwarzer Weg / Spremberger Str	38,8	38,4	17:20	17:29
ger.		Sprintwertung	38,6	38,6	17:20	17:29

ger.			Sprintwertung		38,6	38,6	17:20	17:29
re.	→	TR	Schwarzer Weg / Rehnsdorfer Weg		38,5	38,7	17:20	17:29
ger.			OA Drebkau		38,4	38,8	17:20	17:29
			Brücke		38,0	39,2	17:21	17:30
li.	←	TL	Landwirtschaftl. Nutzstraße Ri. Löschen		38,0	39,2	17:21	17:30
re.	→	TR	Auraser Str.		37,1	40,1	17:22	17:31
ger.			OE Löschen		36,9	40,3	17:22	17:32
ger.			OE Auras		34,4	42,8	17:25	17:35
re.	→	TR	Richtung Rehnsdorf		34,3	42,9	17:25	17:36
ger.			Abzweig Rehnsdorf/Klein Döbbern		31,6	45,6	17:29	17:40
ger.			OE Rehnsdorf		31,2	46,0	17:30	17:40
re.	→	TR	Ri. Drebkau		29,9	47,3	17:31	17:42
ger.			OE Jehserig		29,7	47,5	17:31	17:43
li.	←	TL	Ri. Papproth		29,5	47,7	17:32	17:43
ger.			Papproth		27,9	49,3	17:34	17:45
re.	→	TR	OA Papproth		27,3	49,9	17:35	17:46
re.	→	TR	Tagebaustraße Ri. Welzow		25,8	51,4	17:37	17:49
re.	→	TR	Ri. Drebkau / Steinitz		23,0	54,2	17:40	17:53
ger.			OE Drebkau		20,9	56,3	17:43	17:56
re.	→	TR	Hauptstraße re. Raakower Str.		20,4	56,8	17:44	17:57
ger.			Raakower Str. / Spremberger Str.		19,8	57,4	17:44	17:58
ger.			Schwarzer Weg / Spremberger Str		19,5	57,7	17:45	17:58
ger.			Sprintwertung		19,3	57,9	17:45	17:59
re.	→	TR	Schwarzer Weg / Rehnsdorfer Weg		19,2	58,0	17:45	17:59
ger.			OA Drebkau		19,1	58,1	17:45	17:59
			Brücke		18,7	58,5	17:46	18:00
li.	←	TL	Landwirtschaftl. Nutzstraße Ri. Löschen		18,7	58,5	17:46	18:00
re.	→	TR	Auraser Str.		17,8	59,4	17:47	18:01
ger.			OE Löschen		17,6	59,6	17:47	18:01
ger.			OE Auras		15,1	62,1	17:51	18:05
re.	→	TR	Richtung Rehnsdorf		15,0	62,2	17:51	18:05
ger.			Abzweig Rehnsdorf/Klein Döbbern		12,3	64,9	17:54	18:09
ger.			OE Rehnsdorf		11,9	65,3	17:55	18:10
re.	→	TR	Ri. Drebkau		10,6	66,6	17:56	18:12
ger.			OE Jehserig		10,4	66,8	17:57	18:12
li.	←	TL	Ri. Papproth		10,2	67,0	17:57	18:13
ger.			Papproth		8,6	68,6	17:59	18:15
re.	→	TR	OA Papproth		8,0	69,2	18:00	18:16
re.	→	TR	Tagebaustraße Ri. Welzow		6,5	70,7	18:02	18:18
re.	→	TR	Ri. Drebkau / Steinitz		3,7	73,5	18:05	18:23
ger.			OE Drebkau		1,6	75,6	18:08	18:26
re.	→	TR	Hauptstraße re. Raakower Str.		1,1	76,1	18:09	18:27
ger.			Raakower Str. / Spremberger Str.		0,5	76,7	18:10	18:28
ger.			Schwarzer Weg / Spremberger Str		0,2	77,0	18:10	18:28
ger.			Ziel Agrargenossenschaft Drebkau		0,0	77,2	18:10	18:28

48. Internationale Cottbuser Junioren-Etappenfahrt 2025

5. April 2025 2. Etappe 1. Halbetappe Einzelzeitfahren 11 km

Start 10:15 Uhr

Start / Ziel: Papproth LEAG Betriebsstraße

Einzelzeitfahren / time trial
Start / Ziel Papproth
5. April 2025



48. Int. Cottbuser Junioren-Etappenfahrt 2025 Streckenplan-Zeitplan 2.Et.1.Halbet. 5.04.2025

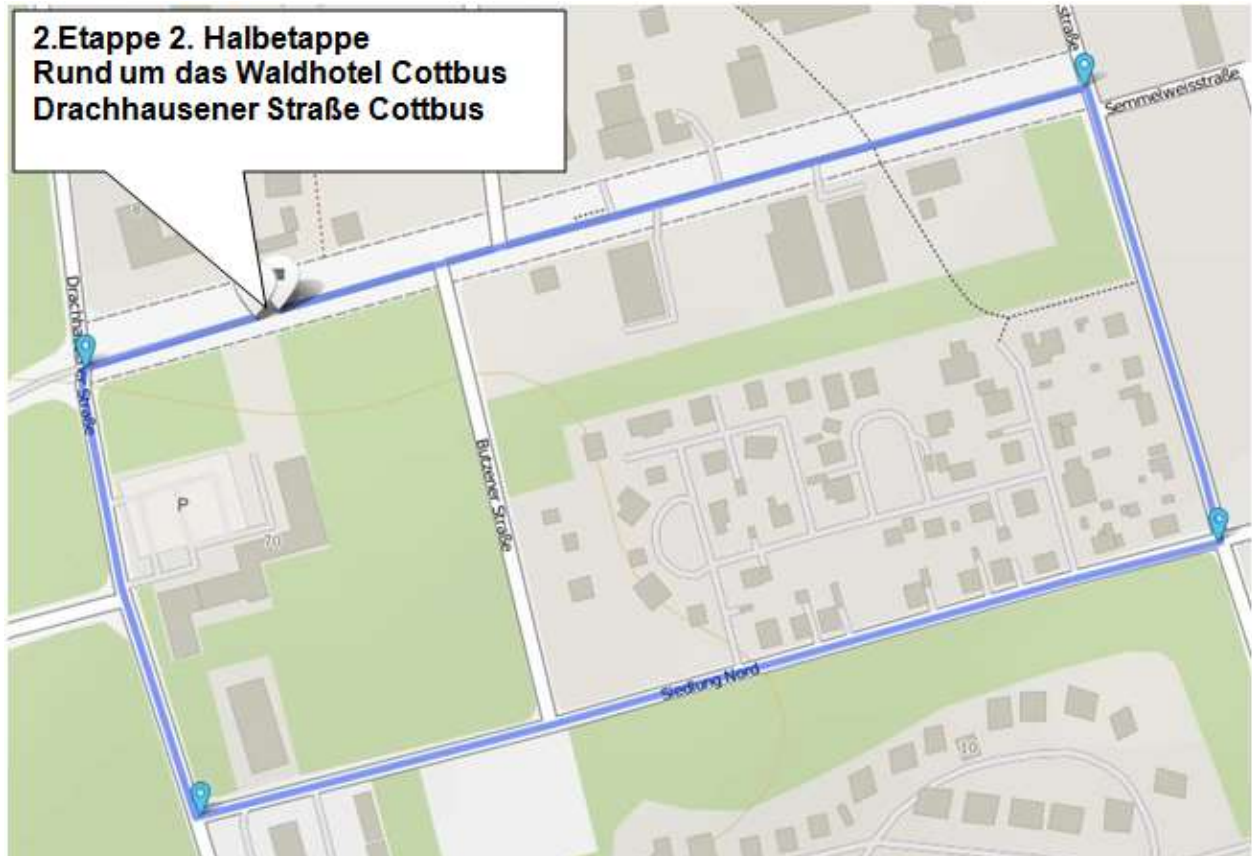
	Ort Papproth	Km	Junioren	Junioren	
Richtung	Durchschnittsgeschw. in km/h		48,00	40,00	
ger.	Start Papproth Betriebsstraße LEAG	9,2	0,0	10:15	12:30
	Wende vor der Bahnlinie	4,6	4,6	10:20	12:36
ger.	Ziel Papproth Betriebsstraße LEAG	0,0	9,2	10:26	12:43

48. Internationale Cottbuser Junioren Etappenfahrt 2025

5. April 2025 2. Etappe Rund um das Waldhotel Cottbus

Start: ca. 16:45 Uhr, 40 Runden a 1,5 km = 60,0 km

Start / Ziel Waldhotel Cottbus



48. Int. Cottbuser Junioren-Etappenfahrt 2025

Streckenplan-Zeitplan 2.Et.2.Halbet. 5.04.2025

Ort Cottbus

Rund um das Waldhotel

Km Junioren Junioren

Richtung	Durchschnittsgeschw. in Km/h			46,00	40,00
Start Krennewitzer Str. Höhe Waldhotel	60,0	0,0		16:45	16:45
Drachhausener Str.					
Siedlung Nord					
Nordpark Str.					
Ziel Krennewitzer Str. Höhe Waldhotel	58,5	1,5		16:46	16:47
5. Runde	52,5	7,5		16:54	16:56
10. Runde	45,0	15,0		17:04	17:07
15. Runde	37,5	22,5		17:14	17:18
20. Runde Sprintwertung	30,0	30,0		17:24	17:30
25. Runde	22,5	37,5		17:33	17:41
30. Runde	15,0	45,0		17:43	17:52
35. Runde	7,5	52,5		17:53	18:03
40. Runde Ziel / finish	0,0	60,0		18:03	18:15

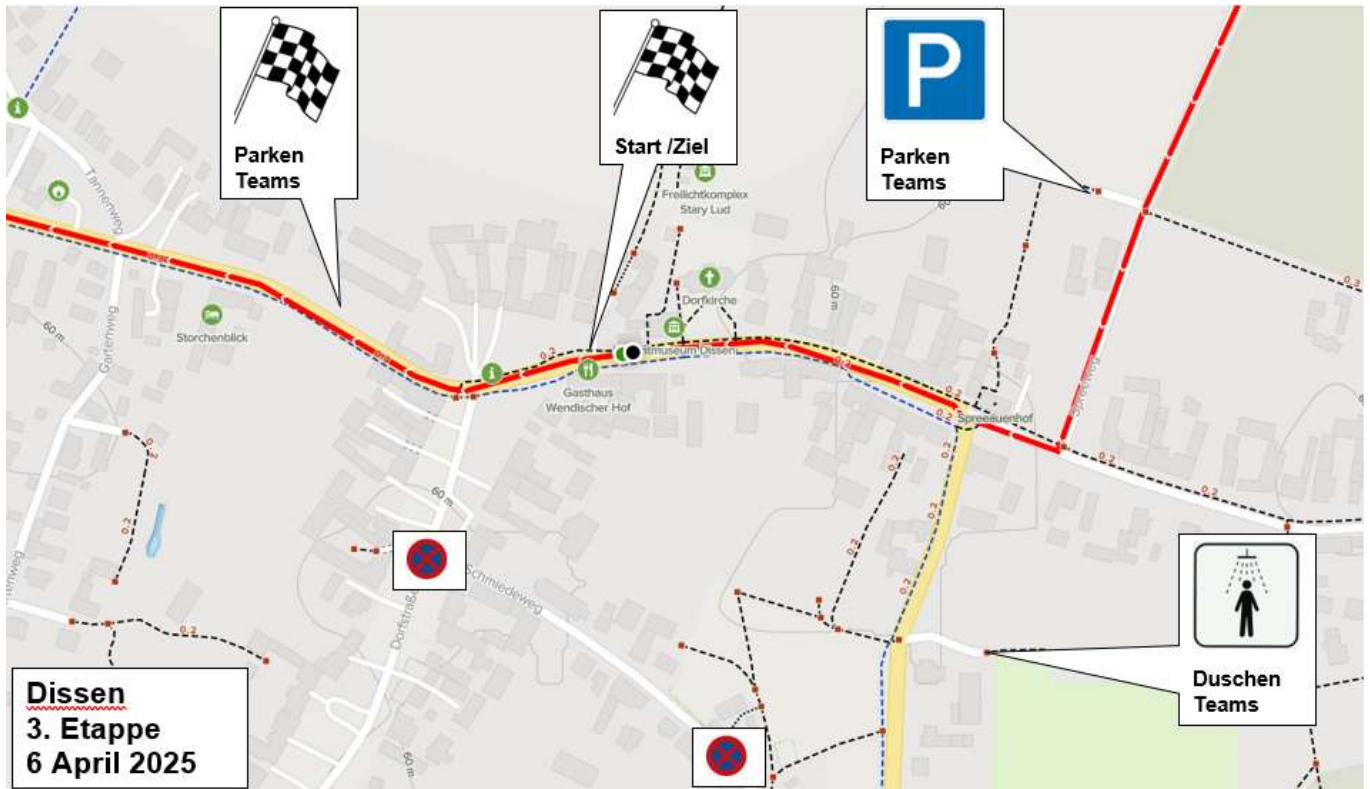
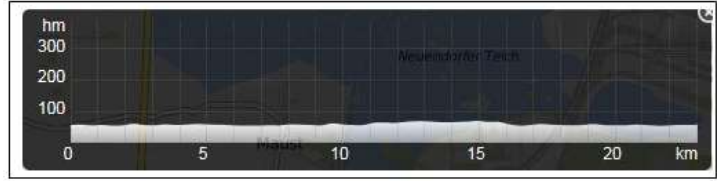
48. Internationale Cottbuser Junioren Etappenfahrt 2025

6. April 2025 3. Etappe „Rund um Dissen im Spreewald“

Start 10:30 Uhr, 5 Runden a 24,0 km = 120,0 km

Start / Ziel: Gasthof Wendischer Hof





48. Int. Cottbuser Junioren-Etappenfahrt 2025						
Streckenplan - Zeitplan 3. Etappe 6.04.2025						
	Ort / place	KM		Junioren	Junioren	
Ri.	Durchschnittsgeschw. in KM/h			46,00	40	
Direction	average speed in km/h			46,00	40	
	Start Dissen Gasthof	120,0	0,0	10:30	10:30	
ger.	OA Dissen	119,3	0,7	10:30	10:31	
ger.	OE Striesow	118,2	1,8	10:32	10:32	
re. → TR	Striesow	117,6	2,4	10:33	10:33	
ger.	OA Striesow	117,4	2,6	10:33	10:33	
ger. ← TL	Brücke Spree	115,7	4,3	10:35	10:36	
ger.	OE Fehrow	114,9	5,1	10:36	10:37	
ger.	Abzweig Schmogrow	114,7	5,3	10:36	10:37	
ger.	OA Fehrow	113,9	6,1	10:37	10:39	
ger. → TR	OE Drachhausen	108,3	11,7	10:45	10:47	
ger. ↘	Abzweig Drehnow	108,1	11,9	10:45	10:47	
ger. ↘	OA Drachhausen	107,6	12,4	10:46	10:48	
li. ← TL	Ri. Drehnow	106,6	13,4	10:47	10:50	
ger. → TR	OE Drehnow	104,5	15,5	10:50	10:53	
re. → TR	Ri. Maiberg	104,4	15,6	10:50	10:53	
	Maiberg	102,0	18,0	10:53	10:57	
re. → TR	Ri. Dissen	101,8	18,2	10:53	10:57	
ger.	OA Maiberg	100,9	19,1	10:54	10:58	
li. ← TL	Ri. Dissen Spreebrücke	99,0	21,0	10:57	11:01	
ger.	OE Dissen	96,6	23,4	11:00	11:05	
re. → TR	Dissen	96,4	23,6	11:00	11:05	
ger.	Hauptstraße	96,3	23,7	11:00	11:05	
ger. ← TL	Gasthof Dissen Sprint	96,0	24,0	11:01	11:06	
ger.	OA Dissen	95,3	24,7	11:02	11:07	
ger.	OE Striesow	94,2	25,8	11:03	11:08	
re. → TR	Striesow	93,6	26,4	11:04	11:09	
ger. → TR	OA Striesow	93,4	26,6	11:04	11:09	
ger. ↘	Brücke Spree	91,7	28,3	11:06	11:12	
ger. ↘	OE Fehrow	90,9	29,1	11:07	11:13	
ger.	Abzweig Schmogrow	90,7	29,3	11:08	11:13	
ger. → TR	OA Fehrow	89,9	30,1	11:09	11:15	
ger.	OE Drachhausen	84,3	35,7	11:16	11:23	
ger. → TR	Abzweig Drehnow	84,1	35,9	11:16	11:23	
ger.	OA Drachhausen	83,6	36,4	11:17	11:24	
li. ← TL	Ri. Drehnow	82,6	37,4	11:18	11:26	
ger.	OE Drehnow	80,5	39,5	11:21	11:29	
re. → TR	Ri. Maiberg	80,4	39,6	11:21	11:29	
	Maiberg	78,0	42,0	11:24	11:33	
re. → TR	Ri. Dissen	77,8	42,2	11:25	11:33	
ger. ← TL	OA Maiberg	76,9	43,1	11:26	11:34	
li. ← TL	Ri. Dissen Spreebrücke	75,0	45,0	11:28	11:37	
ger.	OE Dissen	72,6	47,4	11:31	11:41	
re. → TR	Dissen	72,4	47,6	11:32	11:41	
ger. → TR	Hauptstraße	72,3	47,7	11:32	11:41	
ger. ↘	Gasthof Dissen Sprint	72,0	48,0	11:32	11:42	

ger.		Gasthof Dissen Sprint		72,0	48,0	11:32	11:42
ger.		OA Dissen		71,3	48,7	11:33	11:43
ger.		OE Striesow		70,2	49,8	11:34	11:44
re.	→ TR	Striesow		69,6	50,4	11:35	11:45
ger.		OA Striesow		69,4	50,6	11:36	11:45
ger.		Brücke Spree		67,7	52,3	11:38	11:48
ger.		OE Fehrow		66,9	53,1	11:39	11:49
ger.		Abzweig Schmogrow		66,7	53,3	11:39	11:49
ger.		OA Fehrow		65,9	54,1	11:40	11:51
ger.		OE Drachhausen		60,3	59,7	11:47	11:59
ger.		Abzweig Drehnow		60,1	59,9	11:48	11:59
ger.		OA Drachhausen		59,6	60,4	11:48	12:00
li.	← TL	Ri. Drehnow		58,6	61,4	11:50	12:02
ger.		OE Drehnow		56,5	63,5	11:52	12:05
re.	→ TR	Ri. Maiberg		56,4	63,6	11:52	12:05
		Maiberg		54,0	66,0	11:56	12:09
re.	→ TR	Ri. Dissen		53,8	66,2	11:56	12:09
ger.		OA Maiberg		52,9	67,1	11:57	12:10
li.	← TL	Ri. Dissen Spreebrücke		51,0	69,0	12:00	12:13
ger.		OE Dissen		48,6	71,4	12:03	12:17
re.	→ TR	Dissen		48,4	71,6	12:03	12:17
ger.		Hauptstraße		48,3	71,7	12:03	12:17
ger.		Gasthof Dissen Sprint		48,0	72,0	12:03	12:18
ger.		OA Dissen Buffet Beginn		47,3	72,7	12:04	12:19
ger.		OE Striesow Buffet Ende		46,2	73,8	12:06	12:20
re.	→ TR	Striesow		45,6	74,4	12:07	12:21
ger.		OA Striesow		45,4	74,6	12:07	12:21
ger.		Brücke Spree		43,7	76,3	12:09	12:24
ger.		OE Fehrow		42,9	77,1	12:10	12:25
ger.		Abzweig Schmogrow		42,7	77,3	12:10	12:25
ger.		OA Fehrow		41,9	78,1	12:11	12:27
ger.		OE Drachhausen		36,3	83,7	12:19	12:35
ger.		Abzweig Drehnow		36,1	83,9	12:19	12:35
ger.		OA Drachhausen		35,6	84,4	12:20	12:36
li.	← TL	Ri. Drehnow		34,6	85,4	12:21	12:38
ger.		OE Drehnow		32,5	87,5	12:24	12:41
re.	→ TR	Ri. Maiberg		32,4	87,6	12:24	12:41
		Maiberg		30,0	90,0	12:27	12:45
re.	→ TR	Ri. Dissen		29,8	90,2	12:27	12:45
ger.		OA Maiberg		28,9	91,1	12:28	12:46
li.	← TL	Ri. Dissen Spreebrücke		27,0	93,0	12:31	12:49
ger.		OE Dissen		24,6	95,4	12:34	12:53
re.	→ TR	Dissen		24,4	95,6	12:34	12:53
ger.		Hauptstraße		24,3	95,7	12:34	12:53
ger.		Gasthof Dissen		24,0	96,0	12:35	12:54
ger.		OA Dissen		23,3	96,7	12:36	12:55
ger.		OE Striesow		22,2	97,8	12:37	12:56
re.	→ TR	Striesow		21,6	98,4	12:38	12:57
ger.		OA Striesow		21,4	98,6	12:38	12:57
ger.		Brücke Spree		19,7	100,3	12:40	13:00
ger.		OE Fehrow		18,9	101,1	12:41	13:01
ger.		Abzweig Schmogrow		18,7	101,3	12:42	13:01
ger.		OA Fehrow		17,9	102,1	12:43	13:03
ger.		OE Drachhausen		12,3	107,7	12:50	13:11
ger.		Abzweig Drehnow		12,1	107,9	12:50	13:11
ger.		OA Drachhausen		11,6	108,4	12:51	13:12
li.	← TL	Ri. Drehnow		10,6	109,4	12:52	13:14
ger.		OE Drehnow		8,5	111,5	12:55	13:17
re.	→ TR	Ri. Maiberg		8,4	111,6	12:55	13:17
		Maiberg		6,0	114,0	12:58	13:21
re.	→ TR	Ri. Dissen		5,8	114,2	12:58	13:21
ger.		OA Maiberg		4,9	115,1	13:00	13:22
li.	← TL	Ri. Dissen Spreebrücke		3,0	117,0	13:02	13:25
ger.		OE Dissen		0,6	119,4	13:05	13:29
re.	→ TR	Dissen		0,4	119,6	13:06	13:29
ger.		Hauptstraße		0,3	119,7	13:06	13:29
ger.		Ziel Gasthof Dissen		0,0	120,0	13:06	13:30